



LE WEEK-END DES 22 & 23 MAI 2021

OBSERVEZ LES ESPÈCES VÉGÉTALES DES RUES

avec le programme **Sauvages de ma rue**

ÉTAPE 1 ▶

Pour préparer votre sortie, **imprimez une fiche de terrain** pour chaque trottoir que vous prévoyez d'étudier.

Cette fiche est disponible en cliquant **ici**  

ÉTAPE 2 ▶

Choisissez une rue à étudier. Partez d'une intersection et notez sur votre fiche de terrain :



- Le nom de la rue que vous allez suivre
- Le nom de la rue adjacente
- La date de votre relevé

Vous pourrez arrêter vos observations lorsque vous arriverez à une autre intersection et vous noterez le nom de la rue adjacente.

ÉTAPE 3 ▶

Commencez à parcourir et observer la rue. Dès que vous trouvez une plante sauvage :

- Notez son nom si vous la connaissez.
- Sinon donnez-lui un numéro ou un surnom qui vous permettra de vous en souvenir et photographiez-la pour vérifier son nom une fois chez vous ou pour donner les moyens au réseau des botanistes Tela Botanica d'identifier/vérifier le nom de votre plante après la saisie en ligne.



Pour prendre des photos correctes de plante vous pouvez suivre les conseils de cette fiche en cliquant **ici**  

ÉTAPE 4 ▶

Indiquez le milieu dans lequel chaque espèce se trouve (pied d'arbre, murs, pelouses, plates-bandes, fissure de bitume ou pavés, haies, chemins).

Si vous trouvez une même espèce dans d'autres milieux, **n'oubliez pas de compléter la fiche de terrain.**

ÉTAPE 5 ▶

Chez vous, allez sur le site tela-botanica.org   pour saisir vos données notées sur votre fiche de terrain et les transmettre aux chercheurs.



L'outil de saisie est très simple :

- Précisez la **date** et le **lieu d'étude**.
- Pour chaque espèce, notez dans quel **milieu** vous l'avez rencontrée, **son nom** et ajoutez une à plusieurs photos si vous en avez (obligatoire si vous ne connaissez pas le nom de l'espèce).
- Dans le champ « **Notes** », pensez à ajouter le mot clé « **Bioblitz2021** ».
- Cliquez sur « **Ajouter** » et passez à l'espèce suivante.

Quand vous avez rentré toutes les espèces, vérifiez vos données, puis sélectionnez « **Transmettre** ».

Vos observations apparaissent immédiatement sur la carte et sont transmises automatiquement aux chercheurs !

* COMMENT IDENTIFIER LES ESPÈCES OBSERVÉES ?

→ Pour vous aider à déterminer les espèces, allez sur le site en cliquant **ici**   Vous y trouverez de nombreux outils d'aide à l'identification, et vous pourrez notamment vérifier votre identification en consultant les fiches espèces disponibles sur la flore électronique de **Tela Botanica**.

Pour inscrire vos observations :
tela-botanica.org/projets/sauvages-de-ma-rue/flora-data/



Cliquez
ici



Pour toutes questions sur ce programme, écrivez à : **sauvages@tela-botanica.org**

IL EST IMPORTANT QUE L'OBSERVATION SE FASSE LE WEEK-END DES 22 ET 23 MAI.
En effet, pour qu'un comptage soit efficace et utile il faut qu'il se concentre sur une courte période.

Pour la réussite et l'intérêt scientifique du Bioblitz Science & Vie, nous vous proposons de participer à cet inventaire éclair pendant la Fête de la Nature. Toutefois, nous vous invitons à participer tout au long de l'année au programme de sciences participatives Sauvages de ma rue.

N'oubliez pas de partager vos photos avec la rédaction de *Science & Vie* :

• par mail **bioblitz-SV@rewordlmedia.com**

• ainsi que sur les réseaux sociaux avec **#bioblitz_scienceetvie**

